


ZEICHENERKLÄRUNG

1 BESONDERS GESCHÜTZTE TEILE VON NATUR UND LANDSCHAFT

vorhanden geplant



Geschütztes Biotop nach § 15a LNatSchG (empfohlene Maßnahmen siehe Text Kap. 3.19)



Vorschlag zur Ausweisung als Naturdenkmal (Kap. 6.2.2)



Vorschlag zur Ausweisung als Geschützten Landschaftsbestandteil (Kap. 6.1.2)



Geplantes Landschaftsschutzgebiet (Kap. 6.2.1)

2 Sonstige Flächen zum Schutz, zur Pflege und zur Entwicklung von Natur und Landschaft


vorhanden geplant



Flächen für Ausgleichs- und Ersatzmaßnahmen (Kap. 6.2.4) (A 20 = Ausgleich für Bau der A 20)



Flächen zur Anlage oder Wiederherstellung naturnaher Lebensräume (Kap. 6.2.6)



Eignungsflächen für den Biotopverbund (Kap.6.2.3)

3 Massnahmen und Entwicklungsvorschläge zu den Biotop- und Nutzungstypen

vorhanden geplant



Laubwald (Kap.6.3.1.3)




Umbau von Nadel- und Mischwaldbeständen zu Laubmischwald (Kap. 6.3.1.1)




Schaffung von Altholzparzellen (Kap. 6.3.1.2)



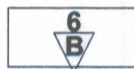
Von Aufforstungen freizuhaltende Flächen



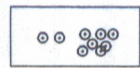
Gebüsch/Feldgehölz



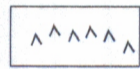
Knick mit Überhängern/Feldhecken



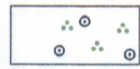
Pflegebedürftiger Knick (Kap. 6.3.2)



Einzelbäume/Baumgruppen (Kap.6.3.3)



Nadelbäume




Garten




See




Kleingewässer (Kap.6.3.4.2)



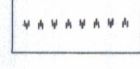
Fließgewässer




Schutz- und Pufferzone an Fließgewässern (Kap. 6.3.5)




Pflanzung von Ufergehölzen



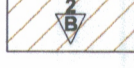
Schilfröhricht




Sicherung und Renaturierung von Kleingewässern (Kap. 6.3.4)



Acker



Extensive landwirtschaftliche Nutzung empfohlen (Kap. 6.3.6)




Intensivgrünland




Feuchtgrünland (Kap.6.3.6.2)




Naßgrünland



Feldrain/Saumbiotop




Extensive landwirtschaftliche Nutzung auf Grünland empfohlen (Kap.6.3.6.1)



Sukzessionsfläche (Kap.6.3.6.4)

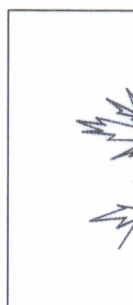


Röhricht/Seggenried



Gartenbaufläche

LAN
GEN
PLA



4 SONSTIGE FLÄCHENNUTZUNGEN

4.1 Siedlung/Ver- und Entsorgung/Verkehrsanlagen

vorhanden geplant

		Eignungsflächen für die Siedlungs-entwicklung/Bebauung (Kap.6.5.1)
		Dorfgebiet und Gewerbe
		Kirche
		Öffentliche Verwaltung
		Sozialen Zwecken dienende Einrichtungen, Kindergarten
		Kulturellen Zwecken dienende Einrichtungen
		Schule
		Straße/Weg
		Parkplatz
		Fläche für Entsorgung/Entwässerung
		Altablagerung
		Feuerwehr

4.2 Grünflächen, Erholungsnutzung und Freizeit

		Öffentliche Grünfläche
		Sportplatz
		Tennisplatz
		Friedhof
		Spielplatz
		Bootsanleger Kanal-Schiffahrt
		Wanderweg
		Radwanderweg
		Reitweg

4.3 Schutzgebiete- und Objekte

	Erholungsschutzstreifen
	Bauliches Kulturdenkmal nach § 5 DSchG
	Bauliches Kulturdenkmal nach § 1 DSchG
	Erhaltenswertes Gebäude
	Archäologisches Kulturdenkmal
	Grenze des Geltungsbereiches



Festgestellt durch Beschluss der
Gemeindevertretung der Gemeinde
Krummesse am 19.08.2004

Amt Berkenthin
Der Amtsvorsteher
im Auftrage